

# Directive Inondation

Bassin Rhône-Méditerranée

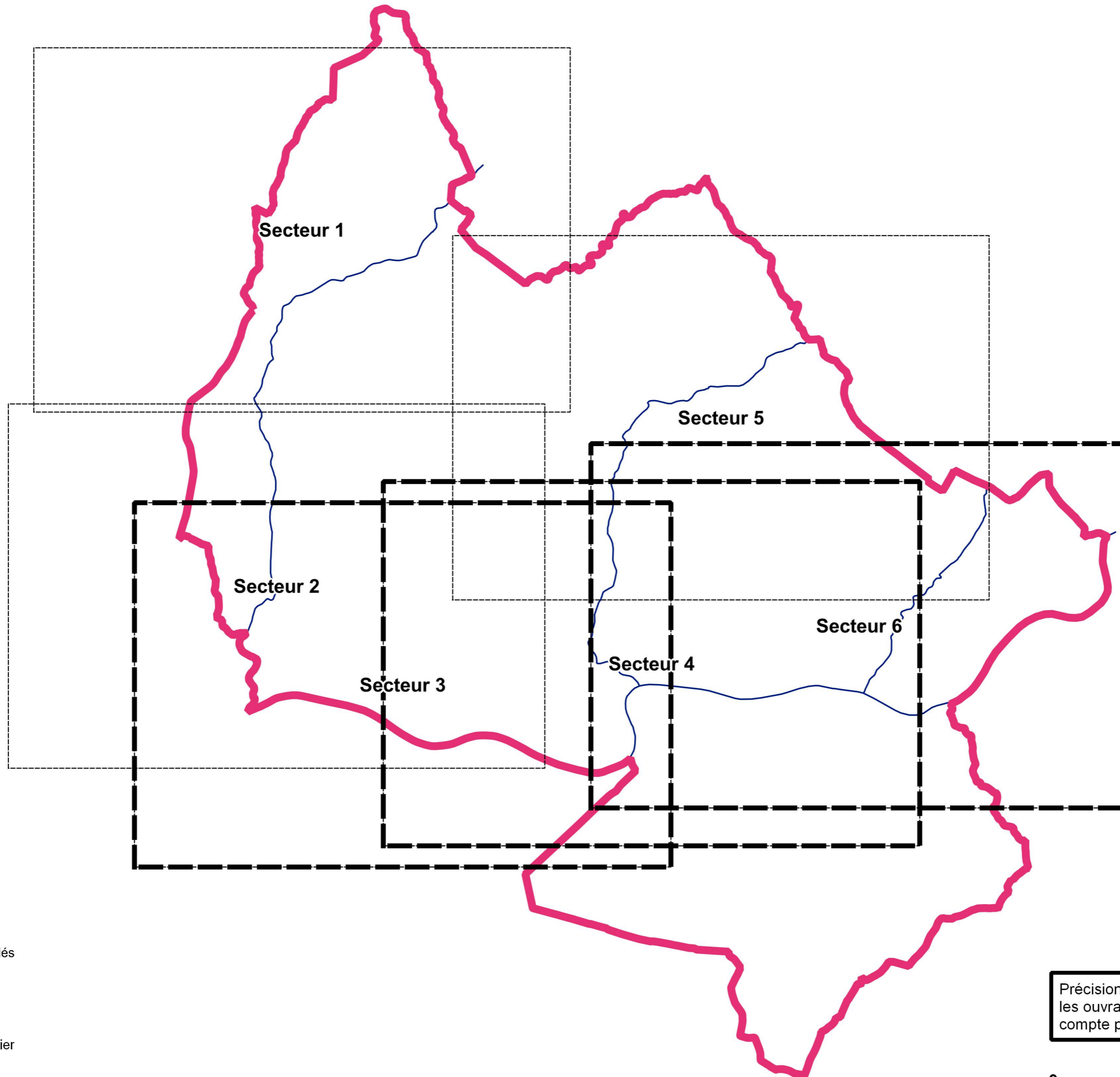
## Territoire à Risque Important d'inondation (TRI) de **ROMANS**




*Débordement des cours d'eau*

Atlas des surfaces inondables  
de **l'Isère**

**SCENARIO EXTREME**

# Atlas du TRI de Romans-sur-Isère



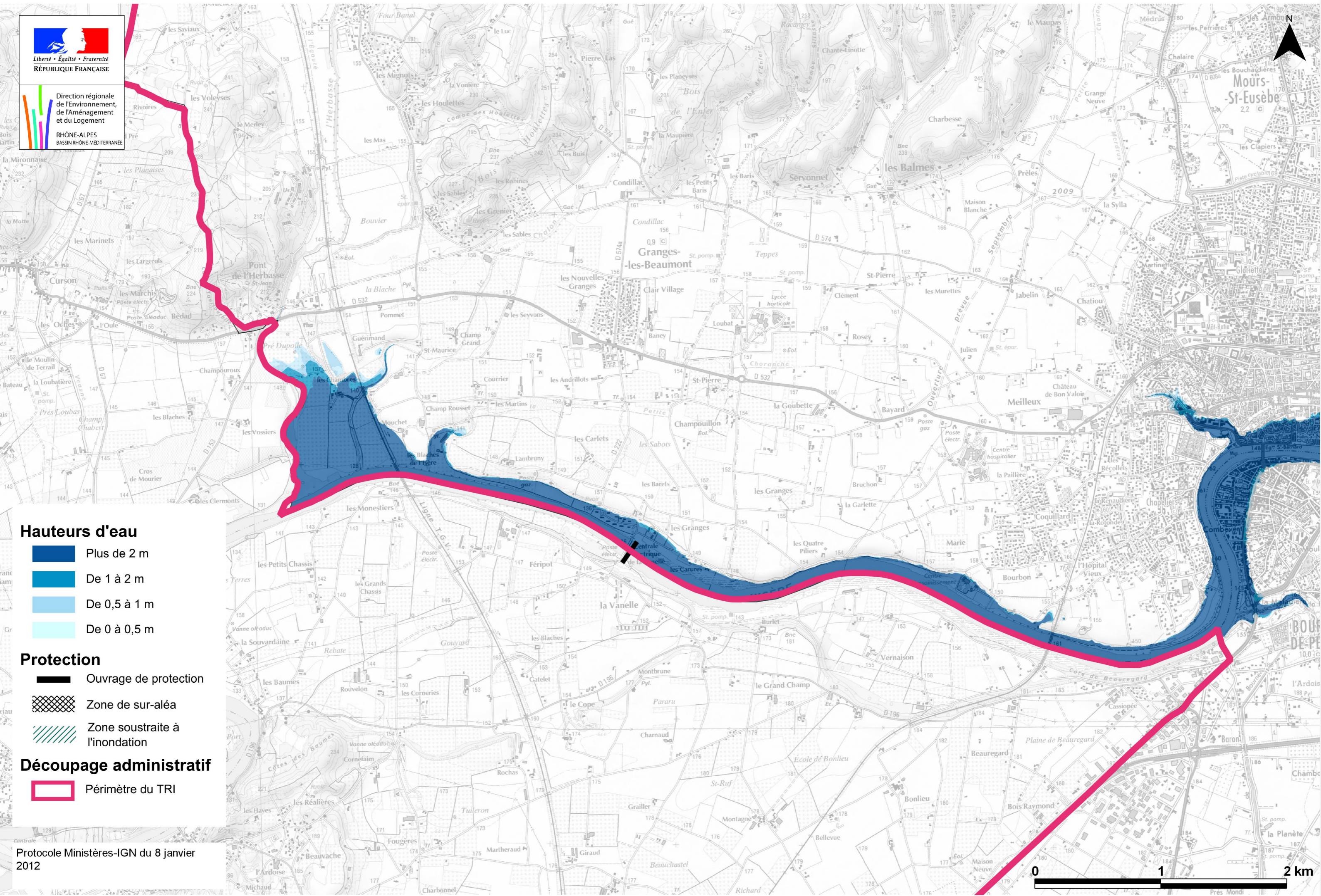
-  Planches
-  Périmètre du TRI
-  Cours d'eau cartographiés

Précision apportée en cours de consultation :  
les ouvrages représentés n'ont pas été pris en  
compte pour la modélisation hydraulique.

Débordement de cours d'eau



Direction régionale  
de l'Environnement,  
de l'Aménagement  
et du Logement  
RHÔNE-ALPES  
BASSIN RHÔNE-MÉDITERRANÉE



### Hauteurs d'eau

- Plus de 2 m
- De 1 à 2 m
- De 0,5 à 1 m
- De 0 à 0,5 m

### Protection

- Ouvrage de protection
- Zone de sur-aléa
- Zone soustraite à l'inondation

### Découpage administratif

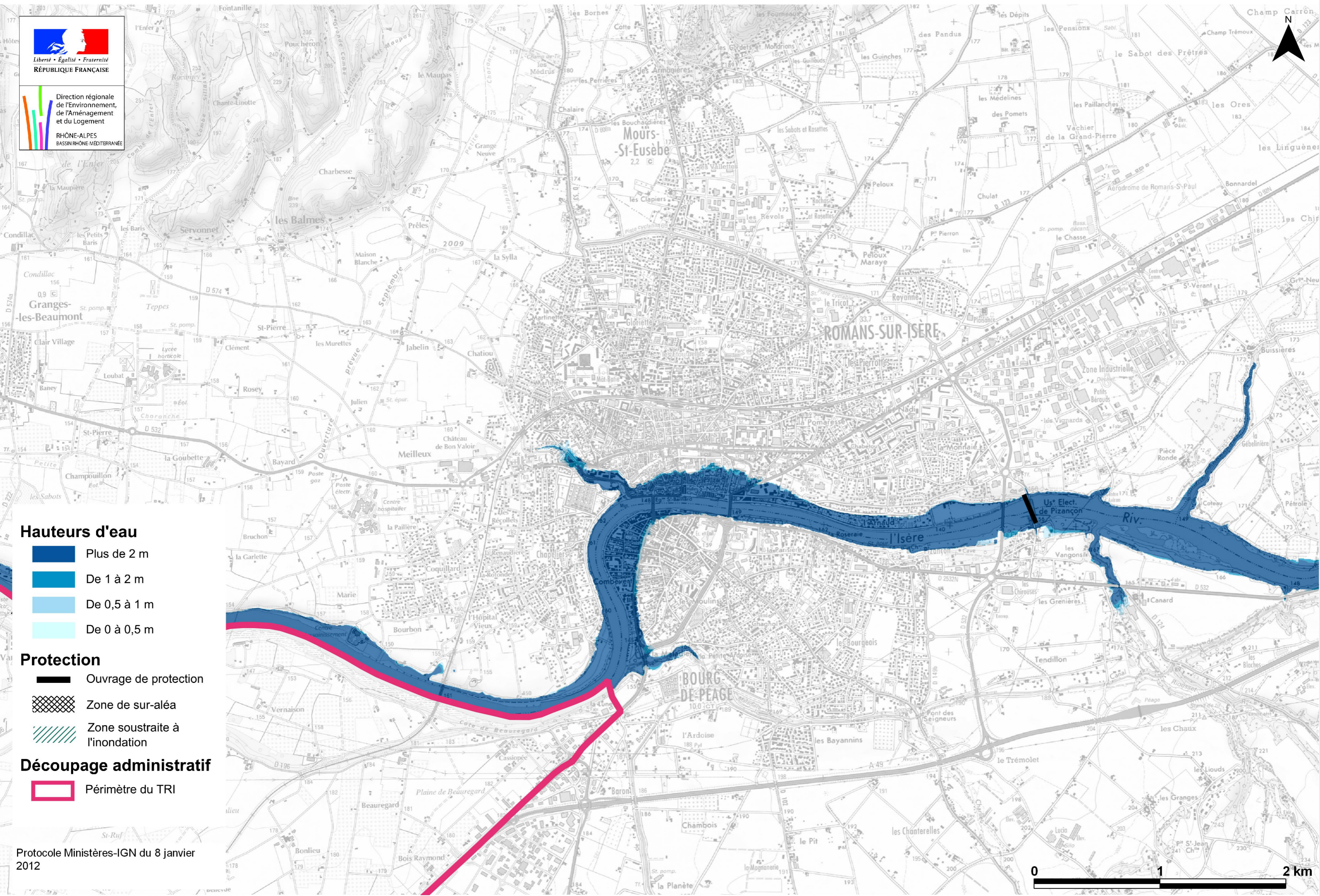
- Périmètre du TRI

## Débordement de cours d'eau

Liberté • Égalité • Fraternité  
RÉPUBLIQUE FRANÇAISE

Direction régionale  
de l'Environnement,  
de l'Aménagement  
et du Logement

RHÔNE-ALPES  
BASSIN RHÔNE-MÉDITERRANÉE



### Hauteurs d'eau

- Plus de 2 m
- De 1 à 2 m
- De 0,5 à 1 m
- De 0 à 0,5 m

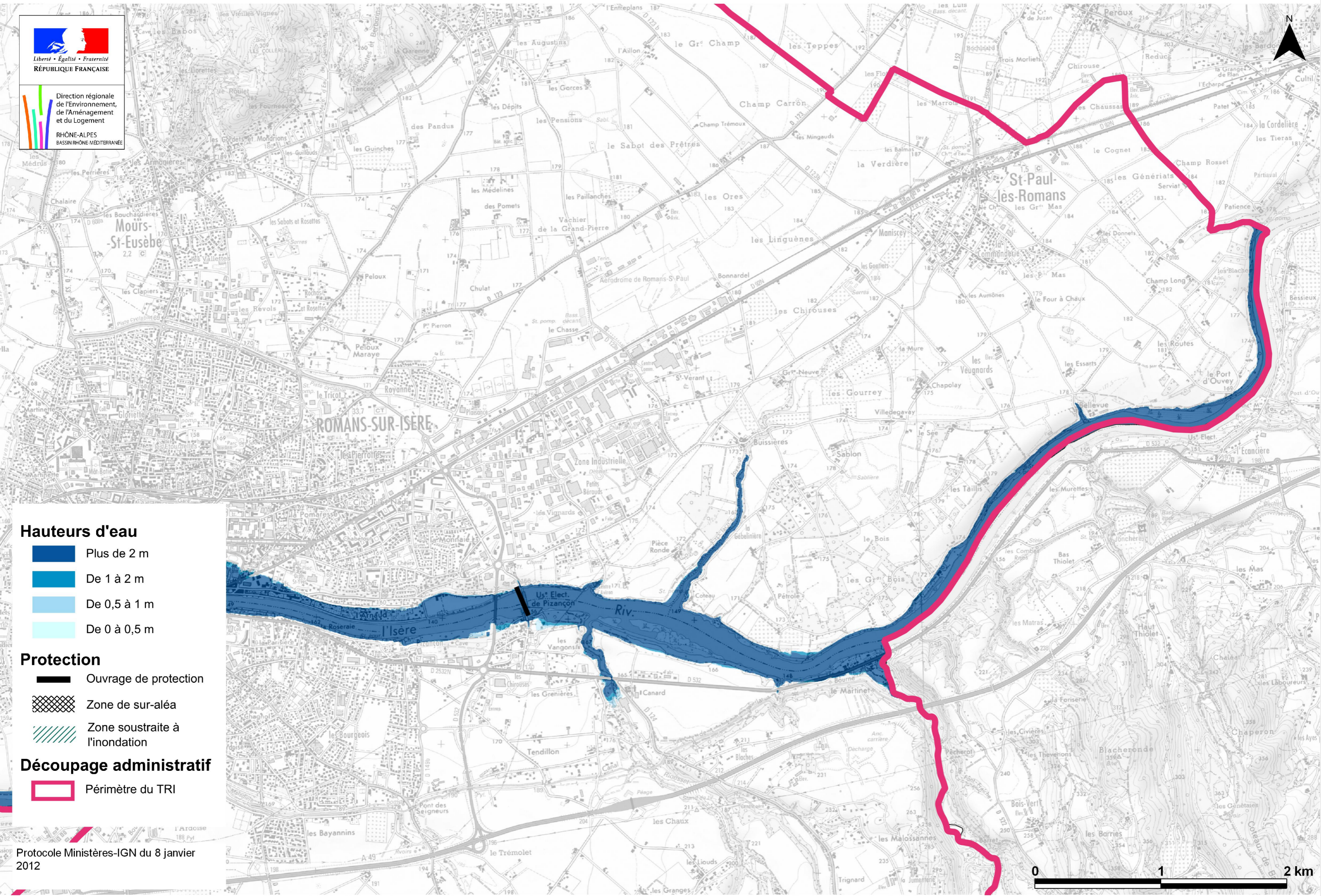
### Protection

- Ouvrage de protection
- Zone de sur-aléa
- Zone soustraite à l'inondation

### Découpage administratif

- Périmètre du TRI

Débordement de cours d'eau



## Hauteurs d'eau

- Plus de 2 m
- De 1 à 2 m
- De 0,5 à 1 m
- De 0 à 0,5 m

## Protection

- Ouvrage de protection
- Zone de sur-aléa
- Zone soustraite à l'inondation

## Découpage administratif

- Périmètre du TRI

**Direction régionale de l'Environnement  
de l'Aménagement et du Logement  
RHÔNE-ALPES  
Délégation de bassin Rhône-Méditerranée**

69453 LYON CEDEX 06

Tél : 33 (01) 04 26 28 60 00

Fax : 33 (01) 04 26 28 67 19

